

## <交通アクセスと会場案内>

※バスの時刻表は、添付資料を御参考ください。



### □ 熊本空港からお越しの方

- (1) 「熊本市内方面」行きの空港リムジンバスで約 20 分、「自衛隊前」下車。「自衛隊前」バス停から、熊本県立大学までタクシーで約 10 分。
- (2) 「熊本市内方面」行きの空港リムジンバスで約 25 分、「水前寺公園前」下車。徒歩すぐ道向いのバス停から市営バス「日赤・長嶺団地・月出」行き（系統番号：県1・県3）で約 15 分、「県立大通り」下車、県立大西門まで徒歩 1 分。
- (3) タクシーで約 30 分。

※ 最終日（7 月 18 日）は、熊本県立大学から熊本空港までの専用  
タ

### □ JR 熊本駅からお越しの方

- (1) 市電で約 10 分、「辛島町」電停下車。交通センターから下記記載のバスで約 35 分～45 分。
- (2) 市電で約 15 分、「通町筋」電停下車。「通町筋」バス停から下記記載のバスで約 35 分～45 分。
- (3) 熊本駅からタクシーで約 25 分。

### □ 交通センターからお越しの方

#### 27番乗り場

市営バス「日赤・長嶺団地・月出」行き（系統番号：県1・県3・味1・味2）で約 45 分、「県立大通り」下車、徒歩 1 分。

#### 14番乗り場

- (1) 産交バス「パークドーム」行き（系統番号：鹿8）で約 35 分「日赤病院前」下車、徒歩 1 分。
- (2) 産交バス「戸島」行き（系統番号：鹿7）で約 35 分「日赤病院前」下車、徒歩 1 分。

#### 12番乗り場

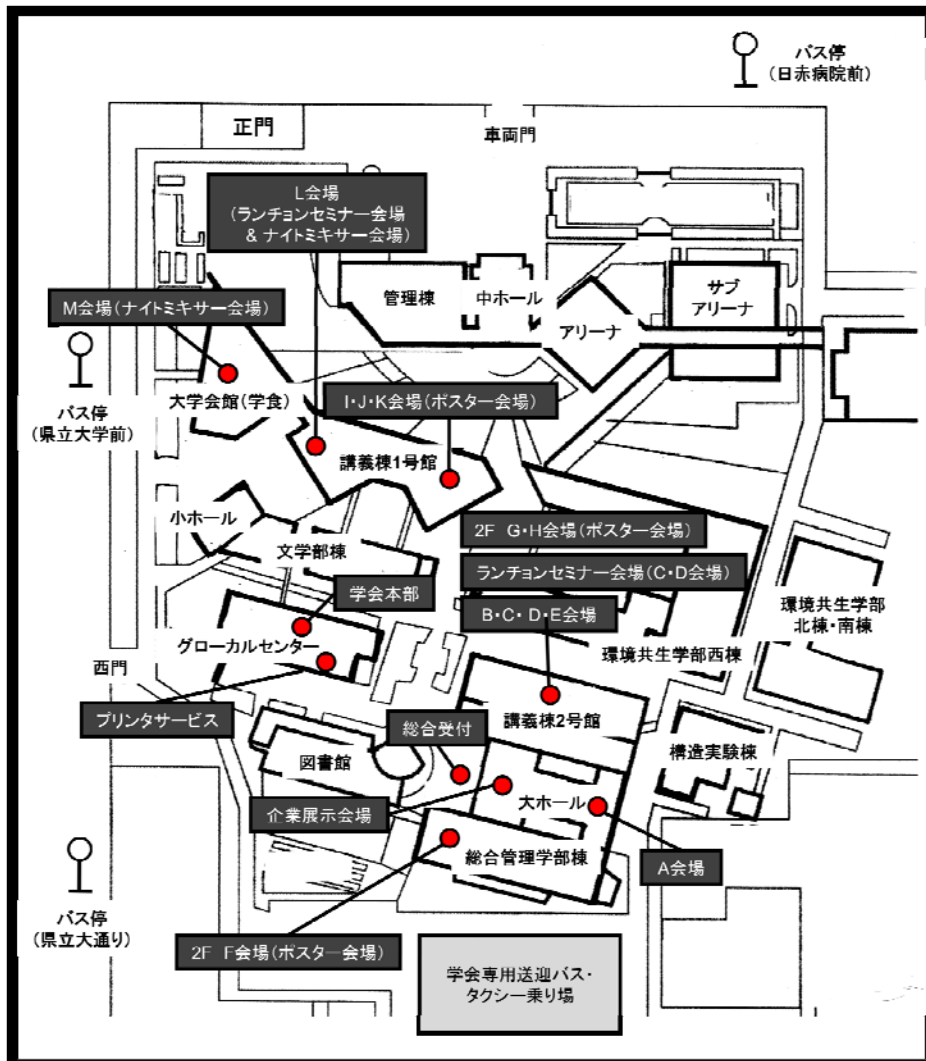
市営バス「長嶺小学校前」行き（系統番号：鹿10）で約 35 分、「日赤病院前」下車、徒歩 1 分。

### □ お車でお越しの方

熊本 IC から国道 57 号線（東バイパス）を熊本市街方面に約 4 km 南下し、国道道路・産業道路との交差点信号（左角に「洋服の青山」）を左折。その後、約 1.5 km 直進し、6 つ目の信号右手（左手に「熊本赤十字病院」）に熊本県立大学。

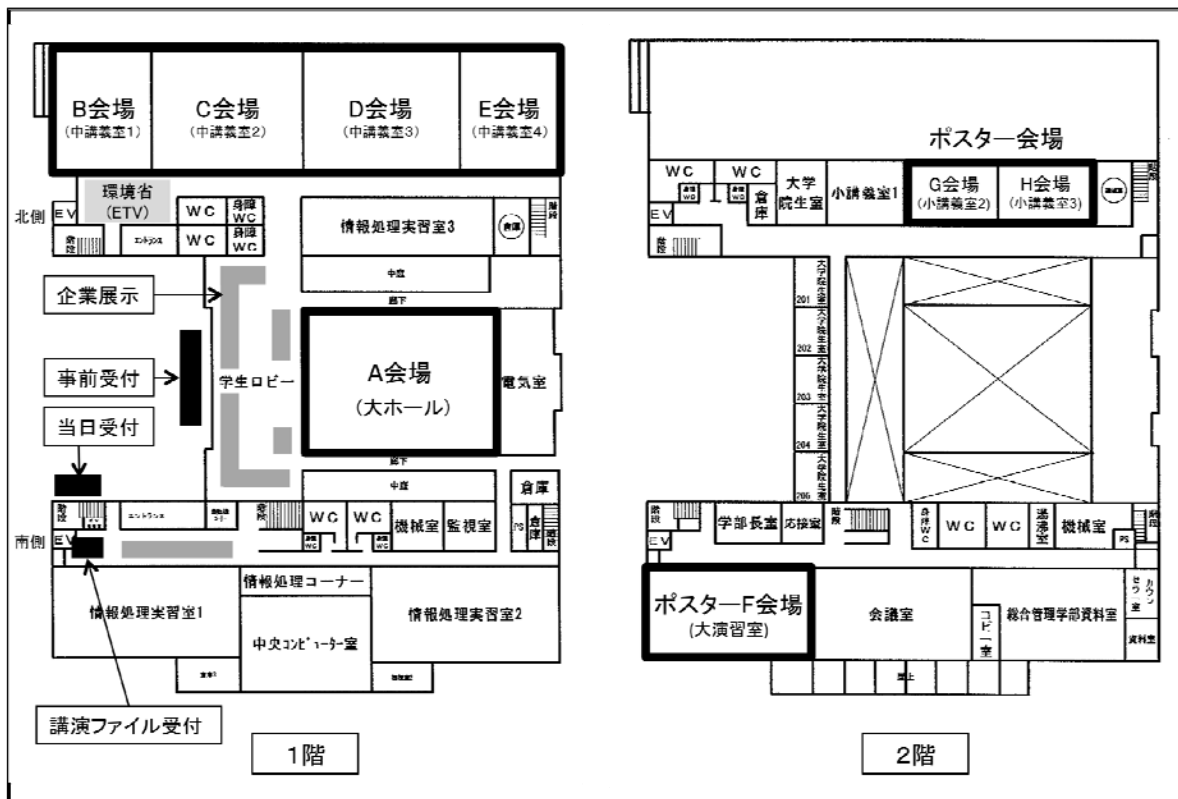
JR熊本駅	市電	通町筋	市営バス(緑) 「日赤・長嶺団地・月出」行き(系統番号:黒1・黒3・味1・味2・鳥1)で約40分、310円 「長嶺小学校前」行き(系統番号:黒10)で約30分、250円
	15分 150円		産交バス(青) 「パークドーム」行き(系統番号:黒8)で約30分、250円 「戸島」行き(系統番号:黒7)で約30分、250円
熊本空港	空港リムジンバス	自衛隊前	タクシー 10分 1100円
	20分 470円		市営バス(緑) 「日赤・長嶺団地・月出」行き(系統番号:黒1・黒3)
交通センター	空港リムジンバス	水前寺公園前	15分 210円
	25分 590円		市営バス(緑) 「日赤・長嶺団地・月出」行き(系統番号:黒1・黒3・味1・味2・鳥1)で約45分、330円 「長嶺小学校前」行き(系統番号:黒10)で約35分、270円
			産交バス(青) 「パークドーム」行き(系統番号:黒8)で約35分、330円 「戸島」行き(系統番号:黒7)で約35分、330円

☆ 会場案内図

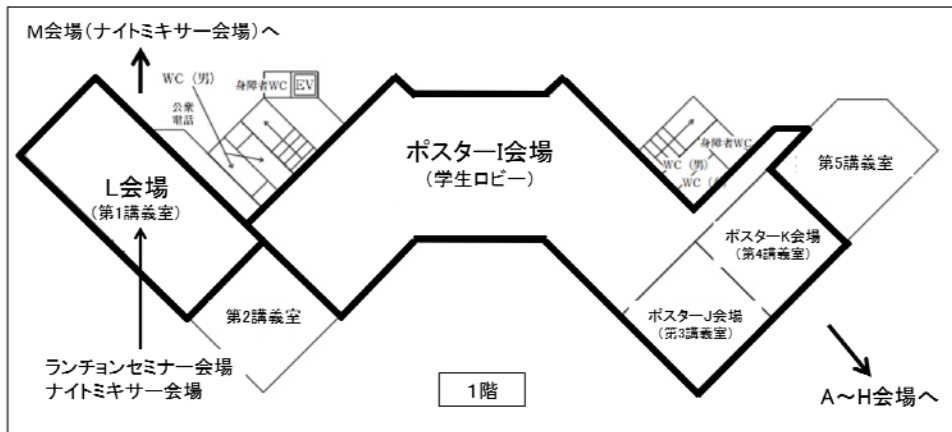


会場案内図（講義棟2号館・大ホール・総合管理学部棟）

← グローカルセンターへ



会場案内図（講義棟1号館）



会場案内図（グローバルセンター）

